



## ประกาศจังหวัดกาญจนบุรี

### เรื่อง การกำหนดพื้นที่และมาตรการควบคุมผลกระทบจากฝุ่นละอองขนาดเล็ก PM<sub>2.5</sub>

ด้วยในปี พ.ศ. ๒๕๖๒ จังหวัดกาญจนบุรี ประสบปัญหาฝุ่นละอองขนาดเล็กสูงเกินกว่าค่ามาตรฐาน ส่งผลกระทบต่อสิ่งแวดล้อมและสุขภาพประชาชน เกิดความเสียหายทางเศรษฐกิจและสังคม ซึ่งมีสาเหตุจากการเผาในที่โล่ง การเกิดไฟป่าหมอกควัน และการคมนาคมขนส่ง จึงจำเป็นต้องดำเนินการป้องกันและแก้ไข โดยการมีส่วนร่วมจากทุกภาคส่วน ทั้งหน่วยงานภาครัฐ เอกชน และประชาชน ประกอบกับมติคณะรัฐมนตรี เมื่อวันที่ ๑๑ มิถุนายน ๒๕๖๒ ได้เห็นชอบตามที่กระทรวงอุตสาหกรรมเสนอมาตรการขอความร่วมมือด้านการบริหารจัดการเพื่อเก็บเกี่ยวและการขนส่งอ้อยให้โรงงาน โดยให้จังหวัดกาญจนบุรีเป็นต้นแบบการจัดการพื้นที่ลดการเผาอ้อยรอบชุมชนในรัศมี ๕ กิโลเมตร และรอบโรงงานน้ำตาลในรัศมี ๑๐ กิโลเมตร และมติคณะรัฐมนตรี เมื่อวันที่ ๑ ตุลาคม ๒๕๖๒ ได้เห็นชอบตามที่กระทรวงทรัพยากรธรรมชาติและสิ่งแวดล้อมเสนอแผนปฏิบัติการขับเคลื่อนวาระแห่งชาติ “การแก้ไขปัญหาหมอกพิษด้านฝุ่นละออง” โดยมีกรอบแนวคิดใช้หลักการเชิงรุกที่เน้นการป้องกันผลกระทบล่วงหน้า

เพื่อให้การแก้ไขปัญหาดังกล่าวเป็นไปอย่างมีประสิทธิภาพ คุณภาพอากาศในบรรยากาศของจังหวัดกาญจนบุรีอยู่ในเกณฑ์มาตรฐาน จำนวนวันที่ปริมาณฝุ่นละอองอยู่ในเกณฑ์มาตรฐานเพิ่มขึ้น จำนวนจุดความร้อน (Hotspot) ลดลง ไม่เป็นอันตรายต่อสุขภาพอนามัยของประชาชน และเพื่อเป็นการดำเนินงานขับเคลื่อนแผนปฏิบัติการขับเคลื่อนวาระแห่งชาติ “การแก้ไขปัญหาหมอกพิษด้านฝุ่นละออง” จังหวัดกาญจนบุรีจึงประกาศกำหนดพื้นที่และมาตรการควบคุมผลกระทบจากฝุ่นละอองขนาดเล็ก PM<sub>2.5</sub> ดังนี้

#### ก. การกำหนดพื้นที่เขตควบคุมผลกระทบจากฝุ่นละอองขนาดเล็ก PM<sub>2.5</sub>

๑. กำหนดให้พื้นที่รัศมี ๕ กิโลเมตร รอบเขตที่ดินประเภทชุมชน (พื้นที่สีชมพู) ตามกฎกระทรวงให้ใช้บังคับผังเมืองรวมจังหวัดกาญจนบุรี พ.ศ. ๒๕๖๐ เป็นเขตควบคุมผลกระทบจากฝุ่นละอองขนาดเล็ก PM<sub>2.5</sub> สำหรับอำเภอห้วยกระเจา กำหนดให้รัศมี ๕ กิโลเมตร รอบเขตเทศบาลตำบลห้วยกระเจา เป็นเขตควบคุมผลกระทบจากฝุ่นละอองขนาดเล็ก PM<sub>2.5</sub> รายละเอียดตามเอกสารแนบท้ายประกาศ

๒. กำหนดให้พื้นที่ในเขตรัศมี ๑๐ กิโลเมตร โดยวัดจากจุดศูนย์กลางที่ตั้งบริษัท โรงงานน้ำตาลนิวกองไทย จำกัด อำเภอบ่อพลอย และบริษัท น้ำตาลราชบุรี จำกัด (โรงงานน้ำตาลเมืองกาญจน์) อำเภอเมืองกาญจนบุรี เป็นเขตควบคุมผลกระทบจากฝุ่นละอองขนาดเล็ก PM<sub>2.5</sub> รายละเอียดตามเอกสารแนบท้ายประกาศ

๓. กำหนดให้พื้นที่ในเขตรัศมี ๒๐ กิโลเมตร โดยวัดจากจุดศูนย์กลางที่ตั้งบริษัท น้ำตาลท่ามะกา จำกัด อำเภอท่ามะกา ซึ่งครอบคลุมพื้นที่ปลูกอ้อยของ ๖ โรงงานน้ำตาล ได้แก่ ๑) บริษัท น้ำตาลท่ามะกา จำกัด ๒) บริษัท อุตสาหกรรมมิตรเกษตร จำกัด ๓) บริษัท น้ำตาลไทยกาญจนบุรี จำกัด ๔) บริษัท ไทยอุตสาหกรรมน้ำตาล จำกัด ๕) บริษัท ประจวบอุตสาหกรรม จำกัด และ ๖) บริษัท ไทยเพิ่มพูนอุตสาหกรรม จำกัด เป็นเขตควบคุมผลกระทบจากฝุ่นละอองขนาดเล็ก PM<sub>2.5</sub> รายละเอียดตามเอกสารแนบท้ายประกาศ

ข. มาตรการควบคุมผลกระทบจากฝุ่นละอองขนาดเล็ก PM<sub>2.5</sub>

๑. มาตรการป้องกันและลดการเกิดมลพิษที่แหล่งกำเนิด

๑.๑ ให้นำหน่วยงานราชการ รัฐวิสาหกิจ และองค์กรปกครองส่วนท้องถิ่นทุกแห่ง งดการเผาทุกชนิดในพื้นที่รับผิดชอบ

๑.๒ ขอให้ประชาชน งดการเผาเศษวัสดุในครัวเรือน เผาขยะ เศษวัชพืช หญ้า กิ่งไม้ ใบไม้ และการเผาในที่โล่งทุกชนิด เช่น การเผาอ้อย เผาตอซังข้าว เผาไร่ข้าวโพด และพืชเกษตรอื่นๆ

๑.๓ ให้นำหน่วยงานราชการ รัฐวิสาหกิจ หน่วยงานเอกชน และประชาชน ตรวจสอบและบำรุงรักษายานพาหนะอย่างสม่ำเสมอ ทั้งรถจักรยานยนต์ รถยนต์นั่งส่วนบุคคล รถยนต์โดยสาร และรถบรรทุก ต้องมีค่าควันดำไม่เกินที่กฎหมายกำหนด

๑.๔ ให้นำหน่วยงานและผู้ประกอบการควบคุม กำกับ ดูแล ปัญหาฝุ่นละอองจากการก่อสร้างอาคาร และระบบสาธารณสุขปโภค

๒. มาตรการด้านการบริหารจัดการอ้อยและโรงงานน้ำตาล

๒.๑ สำหรับพื้นที่ในเขตควบคุมผลกระทบจากฝุ่นละอองขนาดเล็ก PM<sub>2.5</sub> ตามข้อ ก. ขอให้เกษตรกรชาวไร้อ้อย งดการเผาอ้อยอย่างเด็ดขาด และเตรียมความพร้อมในการเตรียมแปลงปลูกอ้อยเพื่อรองรับเครื่องจักรสำหรับเก็บเกี่ยวอ้อย

๒.๒ สำหรับพื้นที่นอกเขตควบคุมผลกระทบจากฝุ่นละอองขนาดเล็ก PM<sub>2.5</sub> ขอความร่วมมือเกษตรกรชาวไร้อ้อย ให้งดเผาอ้อย เพื่อมิให้เกิดฝุ่นละออง ซึ่งจะส่งผลกระทบต่อสุขภาพอนามัยต่อเกษตรกรและประชาชนในพื้นที่ใกล้เคียง และกรณีเกษตรกรชาวไร้อ้อยต้องรื้อต่อเพื่อปลูกอ้อยใหม่ (อ้อยปลูก) ให้เตรียมแปลงปลูกอ้อยใหม่ เพื่อรองรับกับเครื่องจักรเก็บเกี่ยวอ้อย

๒.๓ ในฤดูการเก็บเกี่ยวอ้อยปี ๒๕๖๒/๒๕๖๓ ให้โรงงานน้ำตาลทั้ง ๘ แห่ง ดำเนินการจัดทำแผนการตัดอ้อยสด แผนงานในการสนับสนุนรถตัดอ้อยรวมถึงสนับสนุนวิธีการตัดอ้อยสดทุกรูปแบบ ภายในรัศมี ๑๐ และ ๒๐ กิโลเมตร ตามเอกสารแนบท้ายประกาศ เพื่อใช้ในการตรวจติดตามให้เป็นไปตามแผนงานที่ทางโรงงานน้ำตาลเสนอไว้

๓. มาตรการด้านสาธารณสุขรองรับผลกระทบจากฝุ่นละออง PM<sub>2.5</sub>

๓.๑ ติดตามสถานการณ์ ประเมินความเสี่ยง กลุ่มเสี่ยง พื้นที่เสี่ยงทุกวัน

๓.๒ ฝ้าระวังผลกระทบต่อสุขภาพโดยเฉพาะกลุ่มเสี่ยง ได้แก่ ผู้สูงอายุ เด็กเล็ก หญิงตั้งครรภ์ ผู้ป่วยโรคเรื้อรัง เช่น หอบหืด โรคปอดอุดกั้นเรื้อรัง โรคหัวใจและหลอดเลือด หากเจ็บป่วยเฉียบพลันรีบไปพบแพทย์

๓.๓ สื่อสารแจ้งเตือนประชาชน พร้อมให้คำแนะนำการปฏิบัติตน

๓.๔ ลงพื้นที่ให้ความรู้ สร้างความตระหนักเรื่องฝุ่นและการป้องกันตนเองในกลุ่มเสี่ยง ในสถานที่ต่างๆ ได้แก่ โรงเรียน สถานพัฒนาเด็กปฐมวัย ศูนย์ดูแลผู้สูงอายุ รวมทั้งเผยแพร่สนับสนุนสื่อประชาสัมพันธ์ ชุดความรู้ในการป้องกันผลกระทบต่อสุขภาพจาก PM<sub>2.5</sub> ให้กับประชาชนในทุกช่องทาง

๓.๕ เตรียมความพร้อมสถานพยาบาล จัดคลินิกเฉพาะโรค และจัดสายด่วนให้คำปรึกษา

๔. มาตรการด้านการประชาสัมพันธ์

๔.๑ สื่อสารสถานการณ์มลพิษในพื้นที่ ช่องทางการแจ้งเหตุ และประชาสัมพันธ์ให้ประชาชนทราบถึงแนวทางการปฏิบัติในการควบคุมฝุ่นละอองขนาดเล็ก และการปฏิบัติตัวเมื่อค่าฝุ่นละอองขนาดเล็กมีค่าเกินมาตรฐาน

๔.๒ รณรงค์และส่งเสริมให้นำวัสดุการเกษตรมาใช้ประโยชน์อย่างมีประสิทธิภาพ ทดแทนการเผา และส่งเสริมให้ปรับเปลี่ยนการปลูกพืชอื่น ทดแทนพืชเชิงเดี่ยวที่มีการเผา

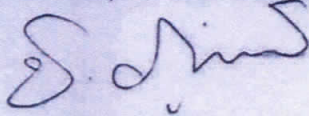
๔.๓ รณรงค์ “ไม่ขับ ช่วยดับ เครื่องยนต์” ณ สถานที่ราชการ โรงเรียน โรงพยาบาล และพื้นที่มลพิษสูง

๔.๔ ส่งเสริมการเพิ่มพื้นที่สีเขียว และดูแลรักษาต้นไม้

ทั้งนี้ มอบหมายให้ส่วนราชการทุกแห่ง อำเภอทุกอำเภอ และองค์กรปกครองส่วนท้องถิ่นทุกแห่ง บังคับใช้กฎหมาย เพื่อควบคุม ฝุ่นละออง และป้องกันเหตุ ในเขตพื้นที่รับผิดชอบ และดำเนินการในส่วนที่เกี่ยวข้อง อื่นๆ ตามอำนาจหน้าที่อย่างเคร่งครัด และขอให้หน่วยงานภาคเอกชน ภาคประชาสังคม และประชาชน ร่วมสนับสนุนและมีส่วนร่วมในการดำเนินงานแก้ไขปัญหาผลกระทบจากฝุ่นละอองขนาดเล็ก PM<sub>๒.๕</sub> โดยสามารถแจ้งเหตุและร้องทุกข์ ได้ที่ศูนย์ดำรงธรรมจังหวัดกาญจนบุรี โทรศัพท์สายด่วน ๑๕๖๗ หรือ ๐ ๓๔๕๑ ๑๗๗๘ สำหรับในระดับอำเภอแจ้งได้ที่ศูนย์ดำรงธรรมอำเภอทุกอำเภอ

จึงประกาศมาให้ทราบโดยทั่วกัน

ประกาศ ณ วันที่ ๒๕ พฤศจิกายน พ.ศ. ๒๕๖๒



(นายจิระเกียรติ อุมริสดี)

ผู้ว่าราชการจังหวัดกาญจนบุรี

เอกสารแนบท้ายประกาศ

อำเภอเมืองกาญจนบุรี

เขตควบคุมผลกระทบจากฝุ่นละอองขนาดเล็ก PM<sub>2.5</sub>

ตำบล	หมู่ที่	ชื่อหมู่บ้าน
ท่ามะขาม	๑	เขาใหญ่
	๒	ท่ามะขาม
	๓	หัวหิน
	๔	ยาง
	๕	หน้าเขา
หนองบัว	๑	ห้วยหอยกาบ
	๒	หนองบัว
	๓	หนองบัว
	๔	พุทธระ
	๕	พุดเลียบ
	๖	ปานางเยื่อ
	๗	พุประดู่
	๘	ตลิ่งแดง
ลาดหญ้า	๑	ลาดหญ้า
	๒	ท่าเสา
	๓	ทุ่งนางนงหรง
	๔	ท่าหวี
	๕	จันอูย
	๖	ท่าหว้า
	๗	หนองแก
ปากแพรก	๑	ลิ้นช้าง
	๒	เขาแหลม
	๓	ทุ่งนา
	๔	วังสารภี
	๕	หัวนา
	๖	ป่ายุบ
	๗	เขาเมืองมรเมศร์
	๘	ห้วยน้ำใส
	๙	เขาตองพัฒนา
	๑๐	หัวนาล่าง
	๑๑	พรางนิมิต
	๑๒	ลุ่มดงกระเบา
	๑๓	เขาเมืองพัฒนา

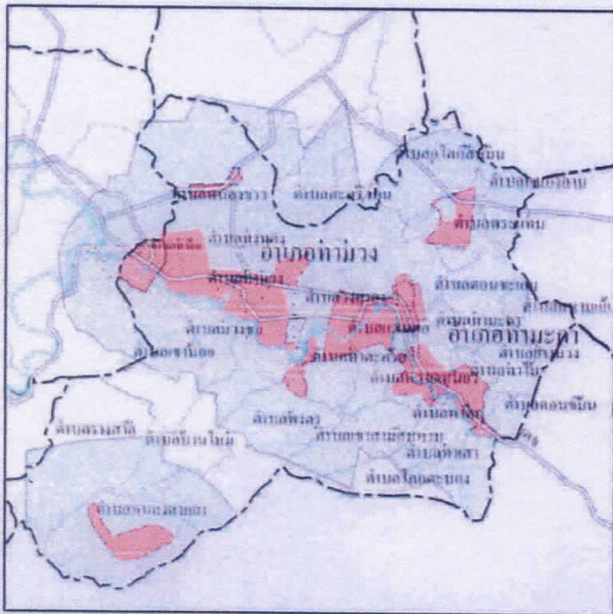
ตำบล	หมู่ที่	ชื่อหมู่บ้าน	
แก่งเสี้ยน	๑	ท่าน้ำต้น	
	๒	ลาดทอง	
	๓	ท่าพะเนียด	
	๕	หนองจอก	
	๘	ท่าคอกวัว	
	๙	หนองผักบุ้ง	
วังดัง	๑	วังดัง	
	๓	ท่าโป่ง	
	๔	หนองหอย	
	๕	ท่าทุ่ง	
	๗	หินดาด	
	๙	หนองสามพราน	
	๑๑	คีรีวงศ์	
	๑๒	เขาพุดล้อม	
	หนองหญ้า	๑	หนองหญ้า
		๓	เขาปูน
		๔	วังลาน
๕		ช่องกระเหรี่ยง	
๖		วังปลาหมู	
๗		ทุ่งนาคราช	
๘		นางแอ้ง	
บ้านเก่า	๑	วังลานใต้	
	๑	บ้านเก่า	
	๓	ท่าโป๊ะ	
	๔	พุน้อย	
	๕	ลำทหาร	
	๖	ทุ่งศาลา	
	๗	หนองบ้านเก่า	
	๘	ตอไม้แดง	
	๙	ลำทราย	
	๑๑	สามหนอง	
	๑๓	ท่าทุ่งนา	



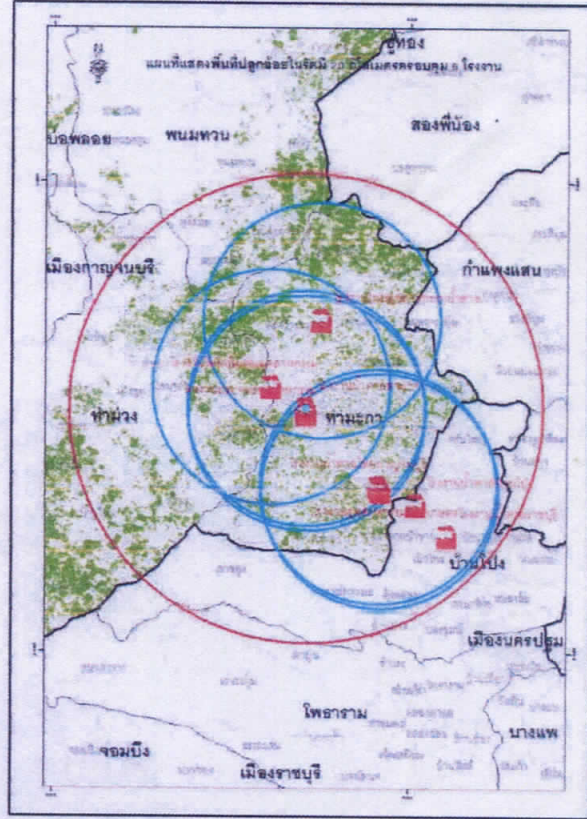


### อำเภอท่าม่วง

ทุกตำบล ยกเว้น ตำบลรางสาสี่ หมู่ที่ ๑, ๒, ๔, ๘ และ ๙  
เป็นเขตควบคุมผลกระทบจากฝุ่นละอองขนาดเล็ก PM<sub>2.5</sub>



แผนที่รัศมี ๕ กิโลเมตรรอบเขตที่ดินประเภทชุมชน



แผนที่รัศมี ๒๐ กิโลเมตร รอบโรงงานน้ำตาล